



Auswirkungen des Extremhochwassers von 1999 auf die Uferöhrichte des Bodensees



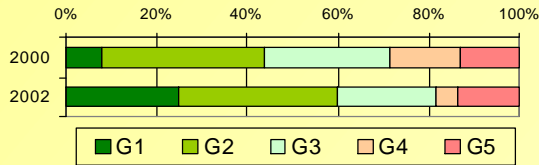
Luftbildauswertung 2: Schädigungsgrade

Michael Dienst & Klaus Schmieder

Universität Hohenheim, Institut für Landschafts- und Pflanzenökologie, MichaelDienst@swol.de, schmied@uni-hohenheim.de

Bilanz 2000 / 2002

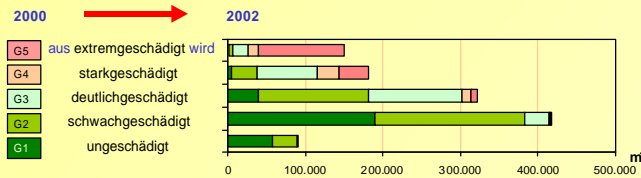
Alle Flächen



Methode

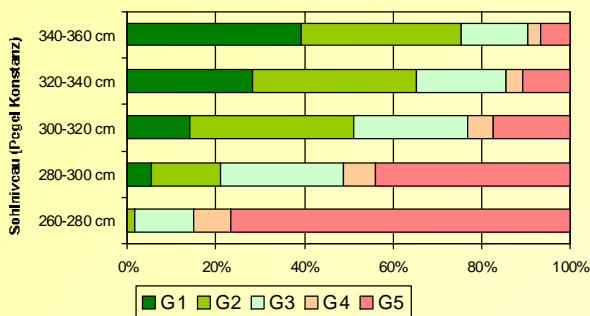


Änderung von 2000 bis 2002 im Detail

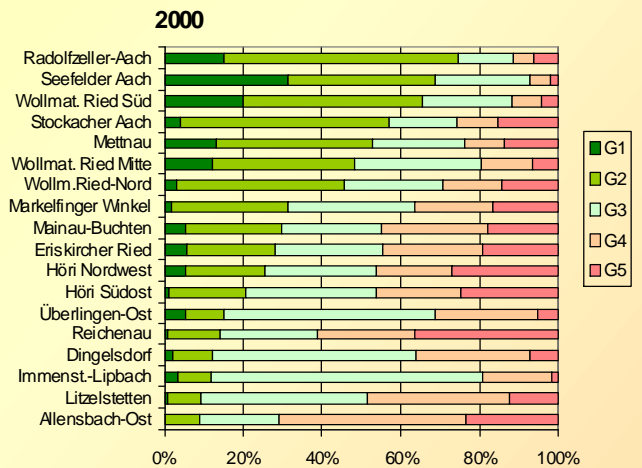


Abhängigkeit vom Sohlniveau

Untersee 2002



Einzelne Uferabschnitte, geordnet nach G1/G2



Ausschnitt: Naturschutzgebiet 'Wollmatinger Ried-Untersee-Obersee', Nordteil

